



**КОМИТЕТ ИМУЩЕСТВЕННЫХ ОТНОШЕНИЙ  
АДМИНИСТРАЦИИ ПЕРМСКОГО МУНИЦИПАЛЬНОГО ОКРУГА**

**РЕШЕНИЕ**

о размещении объектов № 338

Пермский край  
Пермский округ

08.02.2023

Комитет имущественных отношений администрации Пермского муниципального округа разрешает Акционерному обществу «Газпром газораспределение Пермь» (ИНН 5902183841, ОГРН 1025900512670, почтовый адрес: 614000, г. Пермь, ул. Петропавловская, 43)

размещение объекта «Газопровод давлением до 1,2 Мпа, для размещения которого не требуется разрешения на строительство».

на землях муниципальной собственности, неразграниченной собственности.

на срок 1 год с 08.02.2023 г. по 07.02.2024 г.

Местоположение: расположенных по адресу: край Пермский, м.о. Пермский, д. Большая Мось, ул. Центральная, к дому 1.

Приложение: схема предполагаемых к использованию земель или части земельного участка.

Особые условия использования:

1) При установке газопровода учесть параметры ширины проезда улично-дорожной сети, во избежание сужения полосы отвода дороги.

2) При условии получения разрешения на производство земляных работ.

Председатель комитета  
имущественных отношений администрации  
Пермского муниципального округа



Д.В. Ракицкий

(подпись, печать)

## Схема предполагаемых к использованию земель или части земельного участка

Объект: Газопровод давлением до 1,2 Мпа, для размещения которого не требуется разрешения на строительство

Местоположение: расположенных по адресу: Пермский край, м.о. Пермский, д. Большая Мось, ул. Центральная, к дому 1

Площадь земель или части земельного участка, кв.м.: 124

Категория земель: земли населенных пунктов

Вид разрешенного использования: -

Описание границ смежных землепользователей:

От точки н1 до точки н2 - земельный участок с кадастровым номером 59:32:2070001:250

От точки н2 до точки н3 - земли общего пользования

От точки н3 до точки н5 - земельный участок с кадастровым номером 59:32:0000000:13149

От точки н5 до точки н1 - земли общего пользования

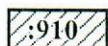
Каталог координат, м

№ точки границы	X	Y
н1	510455.99	2238673.17
н2	510448.11	2238665.48
н3	510452.96	2238659.93
н4	510455.31	2238657.25
н5	510461.96	2238663.08
н6	510463.58	2238664.50
н1	510455.99	2238673.17

**Условные обозначения:**



- границы и номер земельного участка, сведения о которых внесены в ЕГРН



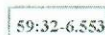
- границы и номер объекта капитального строительства, сведения о которых внесены в ЕГРН



- граница кадастрового квартала



- предполагаемый участок земель, на которых планируется размещение объекта



- зоны с особыми условиями использования территории, сведения о которых внесены в ЕГРН

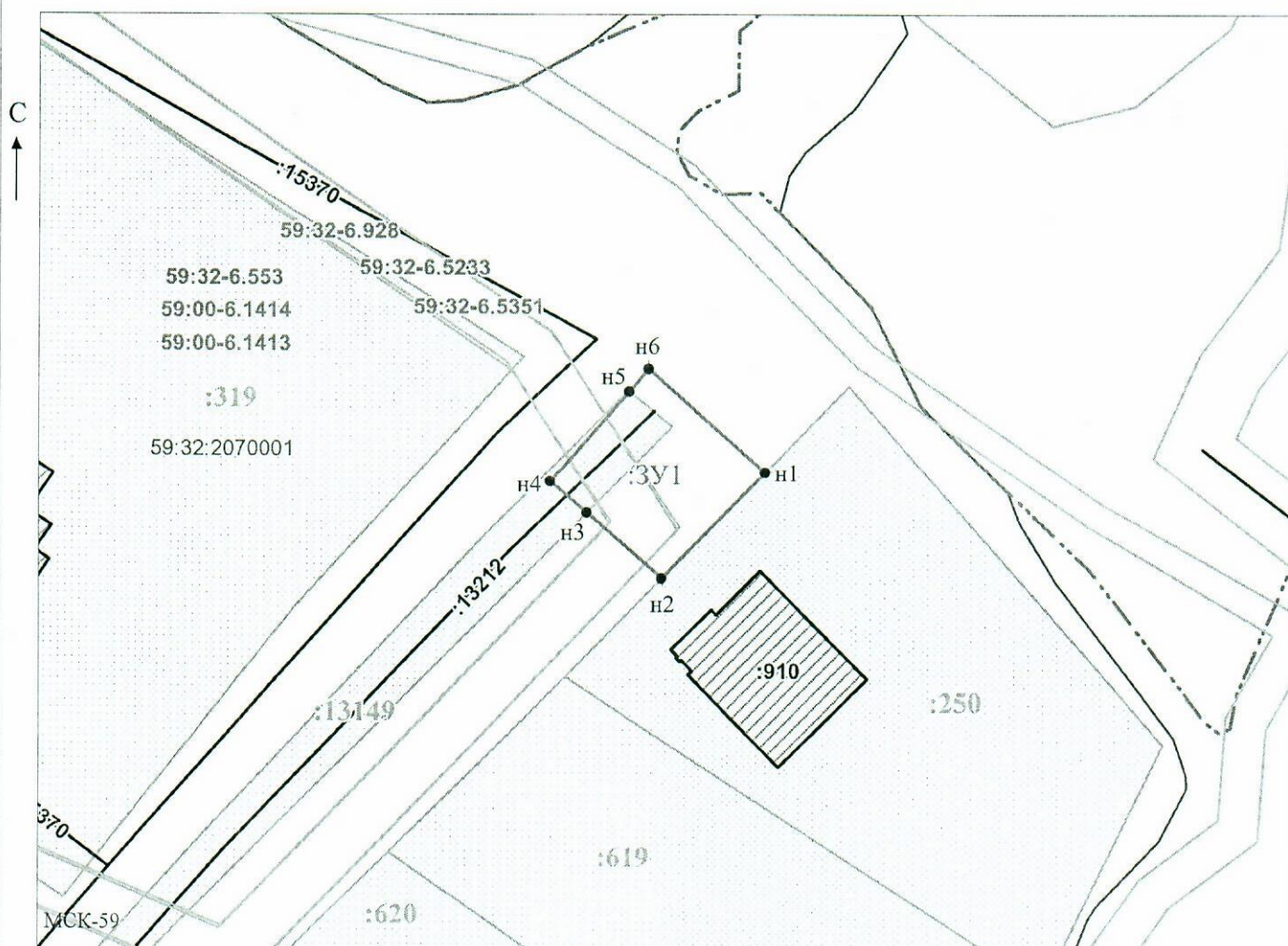


- обозначение запрашиваемого земельного участка



- характеристическая точка границ земель или части земельного участка

59:32:2070001 - номер кадастрового квартала



Масштаб 1:500

Заявитель: \_\_\_\_\_ / Офишкина И.В.  
 МП (подпись, расшифровка подписи)

(для юридических лиц  
и индивидуальных предпринимателей)